

INSTITUTO GEOGRÁFICO Y ESTADÍSTICO.

53

Revisado

TRABAJOS TOPOGRÁFICOS.

205713

Planos geométricos

27

~~Bosquejos planimétricos~~ mandados formar por la ley de 24 de agosto y el Real decreto de 29 de diciembre de 1896. marzo de 1900.

Provincia.

Badajoz.

Término municipal.

Fuente del Maestro.

2ª Brigada.

Itinerarios con brújula.

Cuaderno núm. 8.



Brújula de

Aguino

núm. 524

cuya declinación es de

15° 45'

Observador: D.

Gumersindo Darcia.

ÍNDICE.

NÚMERO DE LOS ITINERARIOS.	FOLIOS. <i>vuelto</i>	NÚMERO DE LOS ITINERARIOS.	FOLIOS.	NÚMERO DE LOS ITINERARIOS.	FOLIOS.
57	1				
58	2				
59	9				
60	12				
61	18				
62	22				
63	23				
64	23				
65	24				
66	25				
67	27				
68	28				
<i>Darvia</i>					

Diferencias de nivel.	Altitudes. — Metros.	Croquis y notas.
		- 1
		<i>Notas.</i>
		<p>1^a Las miras de estadia se han colocado en posición vertical para las lecturas.</p> <p>2^a Los ángulos de pendiente desde 4 grados en adelante se han observado y consignado.</p> <p>3^a La graduación del limbo de la brújula es anormal.</p> <p>4^a La declinación 15°-45 de la brújula con que se ha ejecutado este trabajo está deducida de los rumbos que constan en el folio 45 vuelto del cuaderno núm. 3.</p>
		<i>Darvia</i>

Estaciones	Puntos observados.	Rumbos.		Lecturas en la Mira. — Metros.	Ángulos de		Distancias horizontales. — Metros.
		N.	S.		Depresión.	Elevación.	
	Itin ^o núm ^o 57. Empieza en el punto 11 del itin ^o núm ^o 41 (Camino de Fuente del Maestre a Almenralejo) y termina en el punto 9 del itin ^o núm ^o 33 (Cam ^o de Alange)						
	Determina la Vereda de la Jarosa (Senda)						
11	1	1 00	181 00	215,00			215,00
1	11 del it ^o n ^o 41.	181 00	1 00	215,00			
"	2	329 00	159 00	52,00			52,00
2	1	159 00	229 00	52,00			
"	3	17 20	197 20	62,00			62,00
3	2	197 20	17 20	62,00			
"	4	342 45	162 45	226,00			226,00
4	3	162 45	242 45	226,00			
"	5	352 20	172 20	81,00			81,00
5	4	172 20	352 20	81,00			
"	6	216 45	126 45	56,00			56,00
6	5	126 45	216 45	56,00			
"	7	21 00	201 00	144,00	8		144,00
7	6	201 00	21 00	144,00	8		144,00
"	8	2 20	182 20	182,00			182,00
8	7	182 20	2 20	182,00			
"	9	18 20	198 20	165,00			165,00
9	8	198 20	18 20	165,00			
"	10 =	349 15	169 15	130,00			130,00

Darcia

1280

Diferencias de nivel.	Altitudes. — Metros.	Croquis y notas.
		770 54

Darcia

Estaciones	Puntos observados.	Rumbos.		Lecturas en la Mira. — Metros.	Ángulos de		Distancias horizontales. — Metros.
		N.	S.		Depresión.	Elevación.	
10	9	169	15	249	15	130,00	
El punto 10=9 del itin ^o núm 33 (Camino de Alange)							
<hr style="border: 1px solid black; width: 100%;"/>							
Itinerario núm 58. Empieza en el punto 8 del itin ^o núm 33 (Camino de Fuente del Maestro a Alange) y termina en el punto 5 del itinerario que el mismo itinerario = Determina la Vereda de Rompesuelas (Cam ^o de benadura)							
8	1	24 00	204 00	63,00		63,00	
1	8 del ite n ^o 33.	204 00	24 00	63,00			
"	2	48 45	228 45	82,00		82,00	
2	1	228 45	48 45	82,00			
"	3	29 20	209 20	140,00		140,00	
2	2	209 20	29 20	140,00			
"	4	356 00	176 00	110,00		110,00	
4	3	176 00	356 00	110,00			
"	5 de Pedroche	6 00	186 00	49,00		49,00	
5	4	186 00	6 00	49,00			
1	6	350 45	170 45	218,00		218,00	

662
Parcia

Diferencias de nivel.	Altitudes. — Metros.	Croquis y notas.
		- 3 -
		770 58
		La
		Camino de Fuente del Maestro a Alange.
		Vereda de la Charca.
		Vereda de la Charca (400)
		8 del ite n ^o 33.
		Pedroche
		Arroyo Rompesuelas
		Charca
		Parcia

Estaciones	Puntos observados.	Rumbos.		Lecturas en la Mira. — Metros.	Ángulos de		Distancias horizontales. — Metros.
		N.	S.		Depresión.	Elevación.	
18	19	12 00	192 00	145,00	5		144,00
19	18	192 00	12 00	145,00		5	144,00
"	20 E	18 45	198 45	192,00		6	190,00
20	19	198 45	18 45	192,00	6		190,00
"	21	31 45	211 45	127,00			127,00
21	20	211 45	31 45	127,00			127,00
"	22 = 40 del it. 255	61 15	241 15	160,00			160,00
22	21	241 15	61 15	160,00			160,00
"	20	6 45	186 45	216,00			216,00
20	22	186 45	6 45	216,00			216,00
"	24	359 20	179 20	185,00		5	184,00
24	20	179 20	359 20	185,00	5		184,00
"	25	351 20	171 20	112,00			112,00
25	24	171 20	351 20	112,00			112,00
"	26	10 20	192 20	228,00		10	221,00
26	25	192 20	10 20	228,00		10	221,00
"	27	44 45	224 45	122,00		7	130,00
27	26	224 45	44 45	122,00		7	130,00
"	28	34 00	214 00	254,00			254,00
28	27	214 00	34 00	254,00			254,00
"	29	27 20	207 20	204,00			204,00
29	28	207 20	27 20	204,00			204,00
"	20 E.	20 15	200 15	66,00			66,00
20	29	200 15	20 15	66,00			66,00
"	21	358 15	178 15	76,00			76,00

Parvia 2097

Diferencias de nivel.	Altitudes. — Metros.	Croquis y notas.
		-5-
		<p>Desde el punto 29 del itin. el Cam. queda reducido a una senda, hasta el punto 36 en que desaparece la senda. Desde el 36 al 40 no det. en un detalle. Del 40 al 44 termina senda. Desde el 44 desde el 40 - al 71 que es el 5 del mismo itin. determina un camino de herradura llamado Vereda de Pedroche.</p>

Estaciones	Puntos observados.	Rumbos.		Lecturas en la Mira. — Metros.	Ángulos de		Distancias horizontales. — Metros.
		N.	S.		Depresión.	Elevación.	
21	20	178 15	258 15	76,00			
"	22	20 45	202 45	290,00			290,00
22	21	202 45	20 45	290,00			
"	20	24 00	204 00	94,00			94,00
20	22	204 00	24 00	94,00			
"	24	44 20	224 20	154,00			154,00
24	20	224 20	44 20	154,00			
"	35 = V ^{ce} Ira Per ruda.	61 15	241 15	52,00			52,00
25	24	241 15	61 15	52,00			
"	26	56 20	226 20	110,00			110,00
26	25	226 20	56 20	110,00			
"	27	102 00	282 00	185,00			185,00
27	26	282 00	102 00	185,00			
"	28	98 15	278 15	190,00			190,00
28	27	278 15	98 15	190,00			
"	29	119 20	299 20	290,00			290,00
29	28	299 20	119 20	290,00			
"	40	120 00	300 00	42,00			42,00
40	29	300 00	120 00	42,00			
"	41	168 15	248 15	124,00			124,00
41	40	248 15	168 15	124,00			
"	42	174 15	254 15	144,00			144,00
42	41	254 15	174 15	144,00			
"	42	145 00	225 00	46,00			46,00
42	42	225 00	145 00	46,00			

1721
Darcia

Diferencias de nivel.	Altitudes. — Metros.	Croquis y notas.

En el punto 26 del ite se prende la senda, apareciendo en el 40.

Darcia

Estaciones	Puntos observados.	Rumbos.		Lecturas en la Mira. — Metros.	Ángulos de		Distancias horizontales. — Metros.
		N.	S.		Depresión.	Elevación.	
42	44 Chora	122 00	302 00	51,00			51,00
44	43 Chora	302 00	122 00	51,00			
"	45	218 00	38 00	118,00			118,00
45	44	38 00	218 00	118,00			
"	46	201 00	221 00	181,00			181,00
46	45	221 00	201 00	181,00			
"	47	203 20	23 20	118,00			118,00
47	46	23 20	203 20	118,00			
"	48	198 20	18 20	268,00			268,00
48	47	18 20	198 20	268,00			
"	49	200 20	20 20	258,00			258,00
49	48	20 20	200 20	258,00			
"	50 ^o	215 15	25 15	148,00			148,00
50	49	25 15	215 15	148,00			
"	51	201 45	51 45	96,00			96,00
51	50	51 45	201 45	96,00			
"	52	215 00	35 00	122,00			122,00
52	51	35 00	215 00	122,00			
"	53	226 45	46 45	140,00			140,00
53	52	46 45	226 45	140,00			
"	54	218 15	38 15	226,00			226,00
54	53	38 15	218 15	226,00			
"	55	225 00	45 00	128,00			128,00
55	54	45 00	225 00	128,00			
"	56 = 35 del it. n. 55	229 00	49 00	205,00			205,00

Darcia
2069

Diferencias de nivel.	Altitudes. — Metros.	Croquis y notas.
		-7-
		<p>La Vereda</p> <p>C. de la Travesía</p> <p>C. de Limón</p> <p>Darcia</p>

Estaciones	Puntos observados.	Rumbos.		Lecturas en la Mira. — Metros.	Ángulos de		Distancias horizontales. — Metros.
		N.	S.		Depresión.	Elevación.	
56	55	49 00	229 00	205,00			
"	57	247 20	67 20	154,00			154,00
57	56 =	67 20	247 20	154,00			
"	58	188 20	8 20	200,00			200,00
58	57	8 20	188 20	200,00			
"	59	189 00	9 00	228,00			228,00
59	58	9 00	189 00	228,00			
"	60 b.	171 20	257 20	120,00			120,00
60	59	351 20	171 20	120,00			
"	61	188 00	8 00	192,00			192,00
61	60	8 00	188 00	192,00			
"	62	190 00	110 00	240,00			240,00
62	61	10 00	190 00	240,00			
"	63	200 00	20 00	156,00			156,00
63	62	20 00	200 00	156,00			
"	64	204 45	24 45	138,00			138,00
64	63	24 45	204 45	138,00			
"	65	232 20	52 20	106,00	7		104,00
65	64	52 20	232 20	106,00	7		104,00
"	66	184 20	4 20	56,00			56,00
66	65	4 20	184 20	56,00			
"	67	179 45	259 45	54,00			54,00
67	66	259 45	179 45	54,00			
"	68	221 20	41 20	229,00			229,00
68	67	41 20	221 20	229,00			

Darcia

1870

Diferencias de nivel.	Altitudes. — Metros.	Croquis y notas.
		-8-
		<p>Camino de la Travesa. Vereda de Pedroche. Los Caberos.</p>

Darcia

Estaciones	Puntos observados.	Rumbos.		Lecturas en la Mira. Metros.	Ángulos de		Distancias horizontales. Metros.
		N.	S.		Depresión.	Elevación.	
68	69	229 45	49 45	214,00			214,00
69	68	49 45	229 45	214,00			
"	70 b.	211 20	21 20	70,00			70,00
70	69	21 20	211 20	70,00			
"	71-5	212 20	33 20	126,00			126,00
71	70	33 20	212 20	126,00			
El punto 71-5 del mismo itinerario.							
Darcia							

410

Diferencias de nivel.	Altitudes. Metros.	Croquis y notas.
		49-
		Darcia

Estaciones	Puntos observados.	Rumbos.		Lecturas en la Mira. Metros.	Ángulos de		Distancias horizontales. Metros.
		N.	S.		Depresión.	Elevación.	
	Itin ^o núm ^o 59. Comienza en el punto 22 = K. 8 de la carretera de 2 ^o orden de Villalba de los Barros a Villapauca de los Barros (Itin ^o 11) y termina en el punto 100 del itin ^o núm ^o 56 (Arroyo de los Regros o de los Filos) determina la Vereda de Santo Cardo (Cam ^o de herradura)						
K. 8	a	374 00	154 00	184,00			184,00
a	K. 8	154 00	334 00	184,00	154		
a	1	312 45	122 45	112,00			112,00
1	0a	122 45	212 45	112,00			
"	2	341 15	121 15	172,00			172,00
2	1	121 15	211 15	172,00			
"	0	322 15	152 15	209,00			209,00
0	2	152 15	322 15	209,00			
"	4	216 45	126 45	65,00			65,00
4	0	126 45	216 45	65,00			
"	5	325 15	145 15	176,00			176,00
5	4	145 15	325 15	176,00			
"	6	325 20	145 20	120,00			120,00
6	5	145 20	325 20	130,00			
"	7	327 00	147 00	142,00			142,00
7	6	147 00	327 00	142,00			
"	8	326 45	146 45	100,00			100,00
8	7	146 45	326 45	100,00			
"	9	357 00	177 00	108,00			108,00
9	8	177 00	357 00	108,00			

Barcia 1214

Diferencias de nivel.	Altitudes. Metros.	Croquis y notas.
		1710 59
		Barria

Estaciones	Puntos observados.	Rumbos.		Lecturas en la Mira. — Metros.	Ángulos de		Distancias horizontales. — Metros.
		N.	S.		Depresión.	Elevación.	
9	10 E.	324 00	144 00	146,00			146,00
10	9	144 00	324 00	146,00			
"	11	344 15	164 15	106,00			106,00
11	10	164 15	344 15	106,00			
"	α	149 20	229 20	90,00			90,00
α	11	329 20	149 20	90,00			
"	V ^{ce} La Dehesa	90 00	270 00	128,00			128,00
V ^{ce}	α	270 00	90 00	128,00			
11	12	326 20	156 20	174,00			174,00
12	11	156 20	326 20	174,00			
"	10	325 20	145 20	136,00			136,00
10	12	145 20	325 20	136,00			
"	14	326 00	146 00	266,00			266,00
14	10	146 00	326 00	266,00			
"	15	349 45	169 45	126,00			126,00
15	14	169 45	349 45	126,00			
"	16	344 20	164 20	290,00			290,00
16	15	164 20	344 20	290,00			
"	17	345 00	165 00	54,00			54,00
17	16	165 00	345 00	54,00			
"	18	335 20	155 20	140,00			140,00
18	17	155 20	335 20	140,00			
"	19	329 20	149 20	242,00			242,00
19	18	149 20	329 20	242,00			
"	20 = 8 del 47	348 20	168 20	120,00			120,00

Darcia 2018

Diferencias de nivel.	Altitudes. — Metros.	Croquis y notas.
		<p>Hand-drawn sketch of a survey route. The route is marked with points 9 through 19. Key locations labeled include 'Vce La Dehesa' (marked with a triangle), 'C'de la Travesa', and 'C'de la Travesa'. A note indicates '20 = 8 del 47'. The sketch shows a path that generally trends from the top right towards the bottom left, with several turns. A dashed line represents a path or boundary. The sketch is drawn on a grid background.</p>

Darcia

Estaciones	Puntos observados.	Rumbos.		Lecturas en la Mira. Metros.	Ángulos de		Distancias horizontales. Metros.
		N.	S.		Depresión.	Elevación.	
20	19	108 20	248 20	120,00			
"	21	325 20	155 20	221,00			221,00
21	20	155 20	225 20	221,00			
"	22	229 00	149 00	76,00			76,00
22	21	149 00	229 00	76,00			
"	23	241 20	161 20	66,00			66,00
23	22	161 20	241 20	66,00			
"	24	251 15	171 15	139,00	7		137,00
24	23	171 15	251 15	139,00		7	137,00
"	25	6 20	186 20	146,00		8	143,00
25	24	186 20	6 20	146,00	8		143,00
"	26	10 00	190 00	81,00	9		79,00
26	25	190 00	10 00	81,00		9	79,00
"	27	222 00	152 00	166,00			166
27	26	152 00	222 00	166,00			
"	28	228 00	158 00	149,00			149,00
28	27	158 00	228 00	149,00			
"	29	224 20	144 20	85,00			85,00
29	28	144 20	224 20	85,00			
"	20 b.	207 20	127 20	174,00			174,00
20	29	127 20	207 20	174,00			
"	21	331 15	151 15	68,00			68,00
21	20	151 15	331 15	68,00			
"	22=100 N.E. 56	351 00	171 00	140,00			140,00
22	21	171 00	351	140,00			

El punto 22 es el 100 del if. n.º 56 (Arroyo de los hilos) regresivo de Parria

Diferencias de nivel.	Altitudes. Metros.	Croquis y notas.
		-12-
		Arroyo de los Hilos.
		Vereda de Santo Pardo.
		(0,50)
		Desde el punto 22 el cam.º deter. minado por este itin.º continúa unido al Arroyo de los Hilos, por su margen derecha, has- ta el límite de Villa de los Barros.
		Daria

Estaciones	Puntos observados.	Rumbos.		Lecturas en la Mira. Metros.	Ángulos de		Distancias horizontales. Metros.
		N.	S.		Depresión.	Elevación.	
	Itin ^o núm ^o 60. Comienza en el punto 35 de la línea límite entre los términos de Villalba de los Barros y de Frente del Maestro y termina en el punto 12 del it ^o núm ^o 43 (Com ^o de Sta. Marta)						
	Determina el Arroyo de la Huerta del Prado						
35	1	133 00	313 00	144,00			144,00
	1	35 del límite	212 00	172 00	144,00		
"	2	204 00	241 00	148,00			148,00
"	1	24 00	204 00	148,00			
"	3	205 00	25 00	127,00			127,00
"	2	25 00	205 00	127,00			
"	4	149 15	329 15	149,00			149,00
"	3	329 15	149 15	149,00			
"	5	142 15	222 15	23,00			23,00
"	4	322 15	142 15	23,00			
"	6	179 20	259 20	100,00			100,00
"	5	359 20	179 20	100,00			
"	7	125 00	305 00	119,00			119,00
"	6	305 00	125 00	119,00			
"	8	62 20	242 20	67,00			67,00
"	7	242 20	62 20	67,00			
"	9	129 20	309 20	84,00			84,00
"	8	209 20	129 20	84,00			
"	10 ^o	173 20	253 20	92,00			92,00

Darcia 1053

Diferencias de nivel.	Altitudes. Metros.	Croquis y notas.
		<p>Ho 60</p> <p>Término de Villalba de los Barros Riviera del Guadalupe Arroyo de la Huerta del Prado de las Mesas 12 del Prado</p>

Darcia

Estaciones	Puntos observados.	Rumbos.		Lecturas en la Mira. Metros.	Ángulos de		Distancias horizontales. Metros.
		N.	S.		Depresión.	Elevación.	
10	9	357 20	173 20	92,00			
"	11	117 20	297 20	200,00			200,00
11	10	297 20	117 20	200,00			
"	12	118 15	298 15	180,00			180,00
12	11	298 15	118 15	180,00			
"	12 ¹⁰	146 15	326 15	63,00			63,00
13	12	326 15	146 15	63,00			
"	14	102 45	313 45	206,00			206,00
14	13	313 45	102 45	206,00			
"	15	128 00	308 00	144,00			144,00
15	14	308 00	128 00	144,00			
"	16	92 45	272 45	82,00			82,00
16	15	272 45	92 45	82,00			
"	17	158 20	328 20	99,00			99,00
17	16	328 20	158 20	99,00			
"	18	57 15	227 15	172,00			172,00
18	17	227 15	57 15	172,00			
"	19	158 00	338 00	184,00			184,00
19	18	338 00	158 00	184,00			
"	20 ⁸	159 20	339 20	128,00			128,00
20	19	339 20	159 20	128,00			
"	21	156 20	336 20	108,00			108,00
21	20	336 20	156 20	108,00			
"	22	122 00	212 00	69,00			69,00
22	21	212 00	122 00	69,00			

Barria 635

Diferencias de nivel.	Altitudes. — Metros.	Croquis y notas.
		- 17 -
		Barria

Estaciones	Puntos observados.	Rumbos.		Lecturas en la Mira. Metros.	Ángulos de		Distancias horizontales. Metros.
		N.	S.		Depresión.	Elevación.	
22	22 = 30 del iton 46	72	45	252	45		101,00
22	22	252	45	72	45		101,00
"	24	55	15	225	15		68,00
24	22	225	15	55	15		68,00
"	25	9	00	189	00		37,00
25	24	189	00	9	00		37,00
"	26	88	00	268	00		67,00
26	25	268	00	88	00		67,00
"	27	144	15	224	15		178,00
27	26	224	15	144	15		178,00
"	28	127	00	217	00		140,00
28	27	217	00	127	00		140,00
"	29 = 4 del iton 48	185	15	5	15		90,00
29	28	5	15	185	15		90,00
"	30 del iton 46	224	00	44	00		46,00
30	29	44	00	224	00		46,00
"	31	120	20	210	20		112,00
31	30	210	20	120	20		112,00
"	32 = 26 del iton 46	171	00	251	00		102,00
32	31	251	00	171	00		102,00
"	33	191	20	11	20		129,00
33	32	11	20	191	20		129,00
"	34	171	00	251	00		72,00
34	33	251	00	171	00		72,00
	35	120	20	200	20		126,00

Darcia 278

Diferencias de nivel.	Altitudes. Metros.	Croquis y notas.
		- 15 -

Darcia

Estaciones	Puntos observados.	Rumbos.		Lecturas en la Mira. — Metros.	Ángulos de		Distancias horizontales. — Metros.
		N.	S.		Depresión	Elevación.	
46	47	176 15	256 15	103,00			103,00
47	46	256 15	176 15	103,00			
"	48 = 17 def. n. 46	152 15	372 15	69,00			69,00
48	47	332 15	152 15	69,00			
"	49	212 00	32 00	70,00			70,00
49	48	32 00	212 00	70,00			
"	50 E.	174 00	354 00	42,00			42,00
50	49	354 00	174 00	42,00			
"	51	210 00	30 00	110,00			110,00
51	50	30 00	210 00	110,00			
"	52	248 00	68 00	62,00			62,00
52	51	68 00	248 00	62,00			
"	53	227 00	47 00	218,00			218,00
53	52	47 00	227 00	218,00			
"	54	205 00	25 00	52,00			52,00
54	53	25 00	205 00	52,00			
"	55	167 00	247 00	66,00			66,00
55	54	247 00	167 00	66,00			
"	56	190 00	10 00	70,00			70,00
56	55	10 00	190 00	70,00			
"	57	188 00	8 00	96,00			96,00
57	56	8 00	188 00	96,00			
"	58 Manantial	190 20	10 20	73,00			73,00
58	57	10 20	190 20	73,00			
"	59	164 00	344 00	112,00			112,00

Darria 143

Diferencias de nivel.	Altitudes. — Metros.	Croquis y notas.
		— 17 —
		<p>The croquis depicts a path or route with 14 numbered points from 46 to 59. The path starts at point 46 and ends at point 59. Key features include: <ul style="list-style-type: none"> 'Arroyo de la Huerta del Prado' written vertically along the path. 'Camino del Prado' written vertically at the top right. 'Campo del Prado' written in a larger, curved font at the top right. 'Manantial' written near point 58. Points 46, 47, 48, 49, 50, 51, 52, 53, 54, 55, 56, 57, 58, and 59 are marked along the path. Point 48 is noted as '17 def. n. 46'. Point 53 is noted as '(2,50)'. Point 58 is noted as '(2,50)'. </p>

Darria

Estaciones	Puntos observados.	Rumbos.		Lecturas en la Mira. — Metros.	Ángulos de		Distancias horizontales. — Metros.
		N.	S.		Depresión	Elevación.	
59	58	243 00	164 00	112,00			112
"	60b.	115 00	295 00	68,00			68,00
60	59	295 00	115 00	68,00			
"	61	148 00	228 00	69,00			69,00
61	60	328 00	148 00	69,00			
"	62	165 45	245 45	75,00			75,00
62	61	245 45	165 45	75,00			
"	63	126 00	306 00	66,00			66,00
63	62	306 00	126 00	66,00			
"	64	267 00	87 00	156,00			156,00
64	63	87 00	267 00	156,00			
"	65	149 00	229 00	240,00			240,00
65	64	229 00	149 00	240,00			
"	66	166 00	346 00	240,00			240,00
66	65	346 00	166 00	240,00			
"	67	166 20	346 20	240,00			240,00
67	66	346 20	166 20	240,00			

El punto 67 = 12 del itin^o núm^o 43 (Camino de Sta^a Marta).

Daria
1117

Diferencias de nivel.	Altitudes. — Metros.	Croquis y notas.
		-18-
		Daria

Estaciones	Puntos observados.	Rumbos.		Lecturas en la Mira. — Metros.	Ángulos de		Distancias horizontales. — Metros.
		N.	S.		Depresión	Elevación.	
	Itin ^o núm 64. Empieza en el punto 12 del itin ^o núm 43 (Camino de Santa Marta) y termina en el punto 39 de la línea límite entre la Termino de Frente del Maestro y de Terina.						
	Definición la Vereda del Conde (Senda) y el Arroyo del Pasil de Gardillo (de corriente no escrita)						
12	1	293 20	113 20	214,00			214,00
1	12 del it ^o n ^o 43	113 20	293 20	214,00			214,00
"	2	295 00	115 00	224,00			224,00
2	11	115 00	295 00	224,00			224,00
"	3	304 00	124 00	154,00			154,00
3	2	124 00	304 00	154,00			154,00
"	4	318 00	138 00	212,00			212,00
4	3	138 00	318 00	212,00			212,00
"	5	323 20	143 20	218,00			218,00
5	4	143 30	323 20	218,00			218,00
"	6	0 00	180 00	40,00			40,00
6	5	180 00	0 00	40,00			40,00
"	7	325 00	145 00	148,00			148,00
7	6	145 00	325 00	148,00			148,00
"	8	303 00	123 00	90,00			90,00
8	7	123 00	303 00	90,00			90,00
"	9	305 45	125 45	91,00			91,00
9	8	125 45	305 45	91,00			91,00
"	10	359 15	179 15	62,00			62,00

Narcia 1447

Diferencias de nivel.	Altitudes. — Metros.	Croquis y notas.
		- 19 -
		<p>The sketch shows a path starting at point 12 of station 43 and ending at point 39 of station 64. The path is marked with points 1 through 10. It is labeled 'Vereda del Conde' and 'Camino de Santa Marta'. There are some handwritten notes and numbers near the path, such as '4(100)' and '10(50)'. The path is shown as a dashed line with arrows indicating direction.</p>
		Narcia

Estaciones	Puntos observados.	Rumbos.		Lecturas en la Mira. — Metros.	Ángulos de		Distancias horizontales. — Metros.
		N.	S.		Depresión	Elevación.	
20	21	367 00	87 00	84,00			84,00
21	20	87 00	267 00	84,00			
"	22	296 45	116 45	220,00			220,00
22	21	116 45	296 45	220,00			
"	23	340 20	160 20	49,00			49,00
23	22	160 20	340 20	49,00			
"	24	315 00	135 00	104,00			104,00
24	23	135 00	315 00	104,00			
"	25	269 20	89 20	88,00			88,00
25	24	89 20	269 20	88,00			
"	26 = 15 del It. n° 12	229 20	49 20	90,00			90,00
26	25	49 20	229 20	90,00			
"	27	220 20	40 20	38,00			38,00
27	26	40 20	220 20	38,00			
"	28	273 20	93 20	115,00			115,00
28	27	93 20	273 20	115,00			
"	29	254 20	74 20	70,00			70,00
29	28	74 20	254 20	70,00			
"	30 l.	207 20	27 20	130,00			130,00
30	29	27 20	207 20	130,00			
"	31	258 20	78 20	70,00			70,00
31	30	78 20	258 20	70,00			
"	32	310 20	130 20	134,00			134,00
32	31	130 20	310 20	134,00			
"	33	354 00	174 00	97			97

Dania 1289

Diferencias de nivel.	Altitudes. — Metros.	Croquis y notas.
		<p>The croquis is a hand-drawn sketch of a survey route. It consists of a series of connected line segments, some solid and some dashed, representing the path between stations 20 and 33. The route starts at station 20, goes to 21, 22, 23, 24, 25, 26, 27, 28, 29, 30, 31, and ends at 32. Station 33 is also indicated. The route is labeled 'Arroyo del Huerfano de la Vereda de la Pasita de Gordillo'. There are also some handwritten notes and numbers near the route, such as '20 (3,50)', '26=19 del It. n° 12', and '25'. The sketch is drawn on a grid background.</p>

Dania

Estaciones	Puntos observados.	Rumbos.				Lecturas en la Mira. — Metros.	Angulos de				Distancias horizontales. — Metros.
		N.		S.			Depresión.		Elevación.		
		°	'	°	'		°	'	°	'	
22	22	174	00	354	00	97	00			97	
"	24	297	20	117	20	196	00			196,00	
24	22	117	20	297	20	196	00				
"	25	307	00	127	00	157	00			157,00	
25	24	127	00	207	00	157	00				
"	26	321	00	141	00	141	00			141,00	
26	25	141	00	321	00	141	00				
"	27	325	00	145	00	97	00			97,00	
27	26	145	00	325	00	97	00				
"	28-29 limite	184	20	184	20	124	00			124,00	
28	27	184	20	4	20	124	00				

El punto 38 = 39 de la línea limite entre los terminos de Frente del Maestre y de Feria.

Dania

Diferencias de nivel.	Altitudes. — Metros.	Croquis y notas.
		-22-

Dania

Estaciones	Puntos observados.	Rumbos.		Lecturas en la Mira. — Metros.	Ángulos de		Distancias horizontales. — Metros.
		N.	S.		Depresión.	Elevación.	
	Itin ^o núm ^o 62. Empieza en el punto 30 del itin ^o núm ^o 42 (Cam ^o del Rascón) y termina en el punto 5 del itin ^o núm ^o 43 (Camino de Sta Marta)						
	Determina la Vereda de Barros Blancos (Senda)						
30	1	25 00	264 00	70,00			70,00
1	30 del itin ^o n ^o 42	205 00	25 00	70,00			
"	2	94 20	274 20	96,00			96,00
2	1	274 20	94 20	96,00			
"	3	106 20	286 20	184,00			184,00
3	2	286 20	106 20	184,00			
"	4	149 20	329 20	66,00			66,00
4	3	329 20	149 20	66,00			
"	5	107 00	287 00	206,00			206,00
5	4	287 00	107 00	206,00			
"	6	149 00	329 00	250,00			250,00
6	5	329 00	149 00	250,00			
"	7	135 00	315 00	200,00			200,00
7	6	315 00	135 00	200,00			
"	8	141 00	321 00	172,00			172,00
8	7	321 00	141 00	172,00			
"	9	130 00	310 00	152,00			152,00
9	8	310 00	130 00	152,00			
"	10	120 00	300 00	278,00			278,00
10	9	300 00	120 00	278,00			

Darías 1644

Diferencias de nivel.	Altitudes. — Metros.	Croquis y notas.
		-23-
		<p>The sketch shows a route starting from 'Cata del Rascón' and following a path through points 1 to 10. The path is labeled 'Vereda de Barros Blancos'. A dashed line indicates a 'C° del Rascón'. There are handwritten notes: '(0,50)' near point 2, '(1,00)' near point 4, and '(1,00)' near point 10. The route ends near 'Rascón'.</p>

Rascón

Estaciones	Puntos observados.	Rumbos.		Lecturas en la Mira. Metros.	Ángulos de		Distancias horizontales. Metros.
		N.	S.		Depresión.	Elevación.	
10	11	142 45	222 45	269,00			269,00
11	10	322 45	143 45	269,00			
"	12	168 20	348 20	176,00			176,00
12	11	348 20	168 20	176,00			
"	13	162 00	342 00	142,00			142,00
13	12	342 00	162 00	142,00			
"	14	144 45	324 45	111,00			111,00
14	13	324 45	144 45	111,00			
"	15	142 20	322 20	180,00			180,00
15	14	322 20	142 20	180,00			

El punto 15 = 5 del it.º núm.º 43 (Cam.º de Sta. Marta)

Itin.º núm.º 63. Empieza en el punto 32 del it.º n.º 10 y termina en el punto 4 del it.º n.º 13. Determina la Salida de Feria

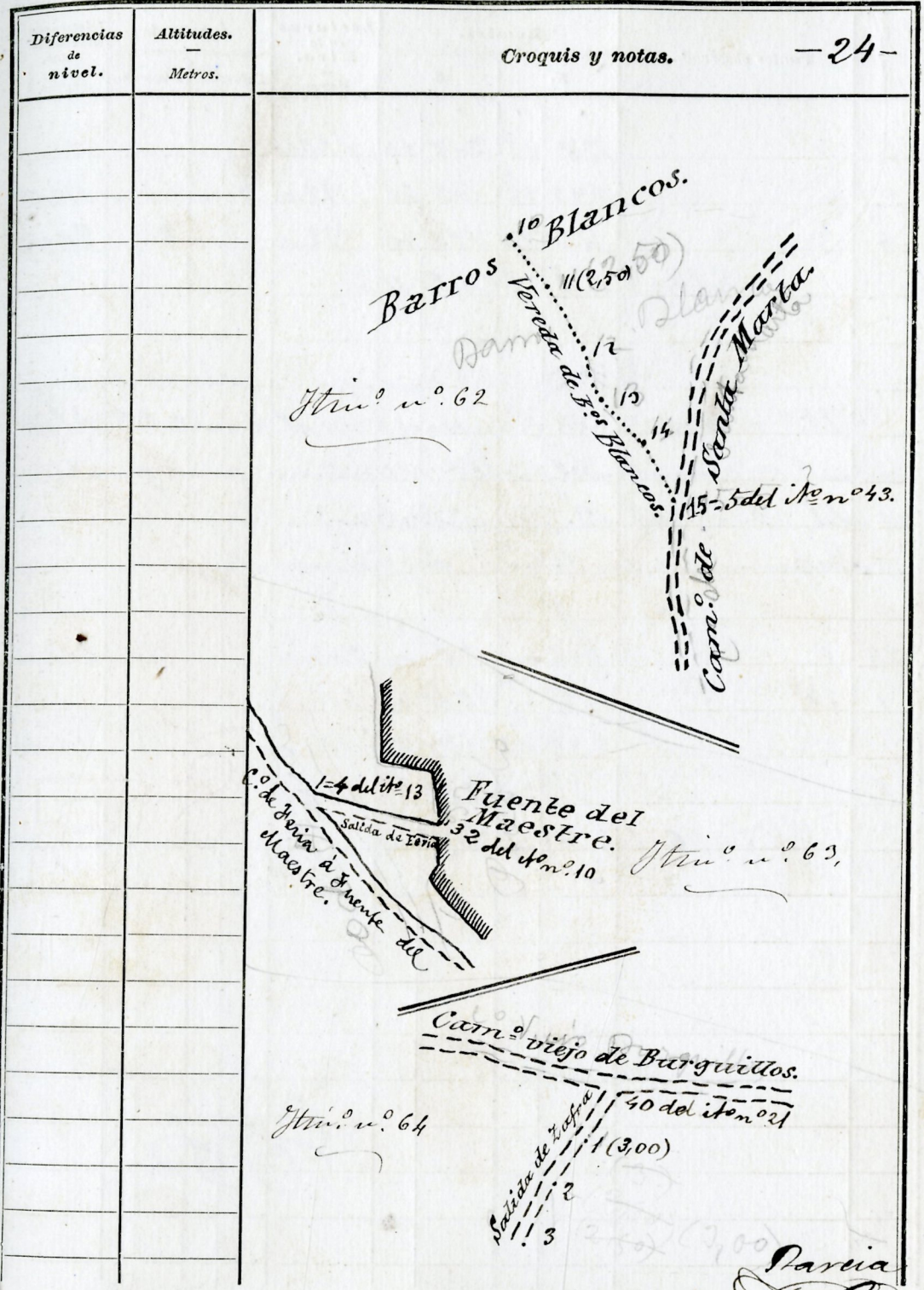
22	1	265 00	85 00	244,00			244,00
1	22	85 00	265 00	244,00			

El 1 = 4 del itin.º n.º 13.

It.º n.º 64. Empieza en el punto 4 del it.º n.º 21 y termina en el punto 5 del it.º núm.º 16. Determina la Salida de Xafra.

40	4	192 20	13 20	160,00			
1	40 del it.º n.º 21.	13 20	193 20	160,00			160,00
"	2	194 15	14 15	172,00			
2	1	14 15	194 15	172,00			172,00
"	3	208 45	28 45	132,00			

Parcia



Parcia

Estaciones	Puntos observados.	Rumbos.		Lecturas en la Mira. — Metros.	Ángulos de		Distancias horizontales. — Metros.
		N.	S.		Depresión.	Elevación.	
		'	'				
3	72	28	45	208	45	132,00	
7	4 = Cº Zapra	192	20	113	20	92,00	9
4	23	113	20	192	20	92,00	9
del 4=5 del itº nº 16.							
del Nuevo de Duranguillo al origen del Itº nímº 65. Empieza en el punto 28 del itº nímº 10 (perímetro del pueblo) y termina en el punto 36 del itº nímº 19 (Camº de Burquillos).							
Determina la Salida de Duranguillo.							
28	1	206	00	26	00	204,00	204,00
1	28	26	00	206	00	204,00	
	2=26	233	20	52	20	114,00	
2	1	52	20	233	20	114,00	114,00
del 2=36 del itº nº 19.							

Darcia

Diferencias de nivel.	Altitudes. — Metros.	Croquis y notas.
		- 25 -
		<p>Itinº nº 64</p> <p>Cº de Zapra a Puente del Maestro.</p>
		<p>Pueblo Fuente 28 del itº del Maestro.</p> <p>Salida</p> <p>Camº de Burquillos.</p>

Darcia

Estaciones	Puntos observados.	Rumbos.		Lecturas en la Mira. — Metros.	Ángulos de		Distancias horizontales. — Metros.
		N.	S.		Depresión.	Elevación.	
	Itin ^o núm ^o 66. Empieza en el vértice "La Encinosa" y termina en el M. 3. T. camino a los terminos de Fuente del Maestre, Aceuchal y Villalba de los Barros. = Determina la referencia de dicho mojón al vértice.						
	1	315 00	125 00	290,00			290,00
	1	125 00	215 00	290,00			
	2	304 00	124 00	82,00			82,00
	2	124 00	204 00	82,00			
	3	207 00	127 00	210,00			210,00
	3	127 00	207 00	210,00			
	4	307 15	127 15	98,00			98,00
	4	127 15	307 15	98,00			
	5	202 20	122 20	232,00			232,00
	5	122 20	302 20	232,00			
	6	273 20	93 20	104,00			104,00
	6	93 20	273 20	104,00			
	6	162 15	242 15	72,00			72,00
	6	242 15	162 15	72,00			
	7	281 20	101 20	65,00			65,00
	7	101 20	281 20	65,00			
	8	282 00	102 00	246,00			246,00
	8	102 00	282 00	246,00			
	9	355 00	175 00	264,00			264,00

Narcia 1660

Diferencias de nivel.	Altitudes. — Metros.	Croquis y notas.
		Narcia

Estaciones	Puntos observados.	Rumbos.				Lecturas en la Mira. Metros.	Ángulos de				Distancias horizontales. Metros.
		N.		S.			Depresión.	Elevación.			
		'	''	'	''			'	''		
9	8	175	00	355	00	264	00				
"	10	355	45	175	15	220	00			220,00	
10	9	175	45	355	45	220	00				
"	11 = M.3.T.	356	00	176	00	200	00			200,00	
11	10	176	00	356	00	200	00				

El punto 11 = M.3.T. de Fuente del Maestro, Aceuchal y Villalba de los Barros.


Davia

420

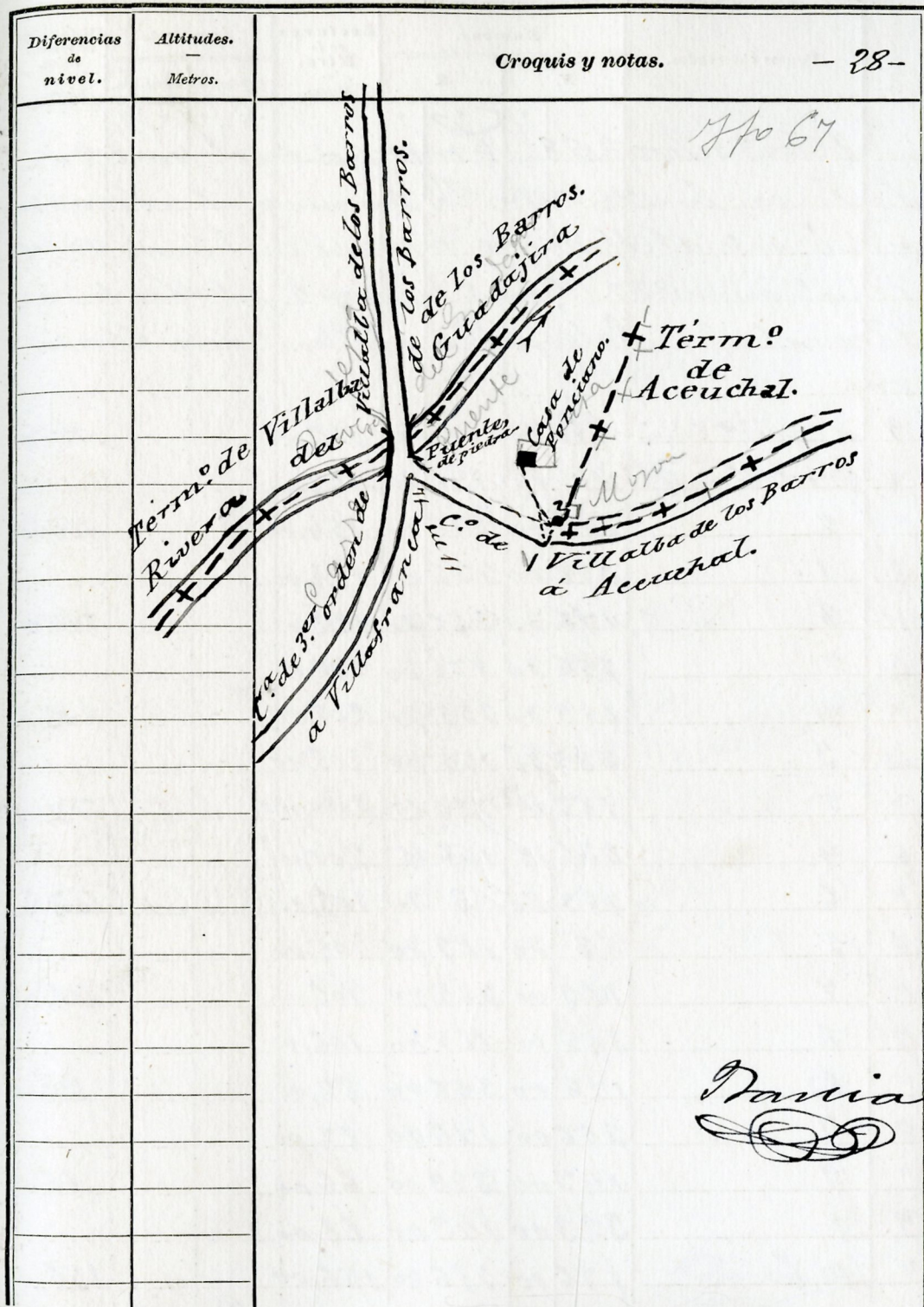
Diferencias de nivel.	Altitudes. Metros.	Croquis y notas.
		- 27 -
		<p>Término de M.3.T. Aceuchal Fuente del Maestro Riviera de Villalba de los Barros Guadalupe</p>
		Davia

Davia

Estaciones	Puntos observados.	Rumbos.		Lecturas en la Mira. — Metros.	Ángulos de		Distancias horizontales. — Metros.
		N.	S.		Depresión.	Elevación.	
	Itin.º núm.º 67. Comienza en el punto 1 del itin.º núm.º 44 (Carretera de 3.º orden de Villalba de los Barros a Villafraanca de los Barros, 2.ª parte) y termina en el punto 3 de la línea límite entre los términos de Aceuchal y el Frente del Maestro. Determina el Cami.º de Villalba de los B.º a Aceuchal.						
71	1	84 15	264 15	249,00			249,00
1	71 del It.º núm.º 44	264 15	84 15	249,00			
"	Casa de Ponciano	308 00	128 00	78,00			78,00
ca.	1	128 00	308 00	78,00			
1	2 = M 4º	342 15	162 15	241,00			241,00
2	1	162 15	342 15	241,00			
	El punto 2 = 3 (Mojon 4º) de la línea límite entre los términos de Frente del Maestro y de Aceuchal.						

Davila


342



Estaciones	Puntos observados.	Rumbos.		Lecturas en la Mira. Metros.	Ángulos de		Distancias horizontales. Metros.
		N.	S.		Depresión.	Elevación.	
	Itin ^o núm ^o 68. Empezada en el punto 9 de la línea límite entre los términos de Aceuchal y de Fuente del Maestre y termina en el punto 10 del itin ^o núm ^o 32 (Cam ^o de Fuente del Maestre a Aceuchal) Determina el Cam ^o de los Cloricos.						
9	1 = 4 del it ^o 66.	190 20	10 20	142,00			142,00
1	9 del límite	110 20	190 20	142,00			
"	2	176 00	356 00	154,00			154,00
2	1	356 00	176 00	154,00			
"	3	176 20	356 20	190,00			190,00
3	2	356 20	176 20	190,00			
"	4	155 20	335 20	208,00			208,00
4	3	335 20	155 30	208,00			
"	5	156 15	226 15	200,00			200,00
5	4	336 15	156 15	200,00			
"	6	183 20	3 20	105,00			105,00
6	5	3 20	183 20	105,00			
"	7	165 00	245 00	106,00			106,00
7	6	345 00	165 00	106,00			
"	8	176 00	356 00	82,00			82,00
8	7	356 00	176 00	82,00			
"	9	143 00	323 00	66,00			66,00
9	8	323 00	143 00	66,00			
"	10 6.	176 00	356 00	156,00			156,00

Daria
1409

Diferencias de nivel.	Altitudes. Metros.	Croquis y notas.
		- 29 -
		<p style="text-align: right;">770 68</p> <p>Término de Aceuchal.</p> <p>Comun. de Villalta a Aceuchal, q del límite</p> <p>Camino de los Cloricos.</p> <p>Arroyo de Alberquita.</p> <p>Alberquita.</p> <p>Daria</p> <p>100</p>

Daria

Estaciones	Puntos observados.	Rumbos.		Lecturas en la Mira. — Metros.	Ángulos de		Distancias horizontales. — Metros.
		N.	S.		Depresión.	Elevación.	
10	9	356 00	176 00	156,00			
"	11	131 00	311 00	220,00			220,00
11	10	311 00	131 00	220,00			
"	12	144 15	324 15	168,00			168,00
12	11	324 15	144 15	168,00			
"	13	145 00	325 00	170,00			170,00
13	12	325 00	145 00	170,00			

El punto 13 es el 10 del itin^o núm. 32 (Camino de Frente del Maestro a Acuchaf)

Parcia

558

Diferencias de nivel.	Altitudes. — Metros.	Croquis y notas.
		<p style="text-align: right;">- 30 -</p> <p>Contiene este cuaderno 35 250 metros y 281 elevaciones.</p> <p>Camino de Frente del Maestro a Acuchaf</p> <p>12 = 10 del ito n.º 32</p>
		<p>Dada por 18 de Diciembre de 1902</p> <p>El Topógrafo J. Angel de la Cruz</p> <p>Emmanuel Dama</p> <p>Conforme</p> <p>Dada por 27 de Diciembre de 1902</p> <p>El jefe de la brigada</p> <p>Antonio Vera</p>

Pa-

